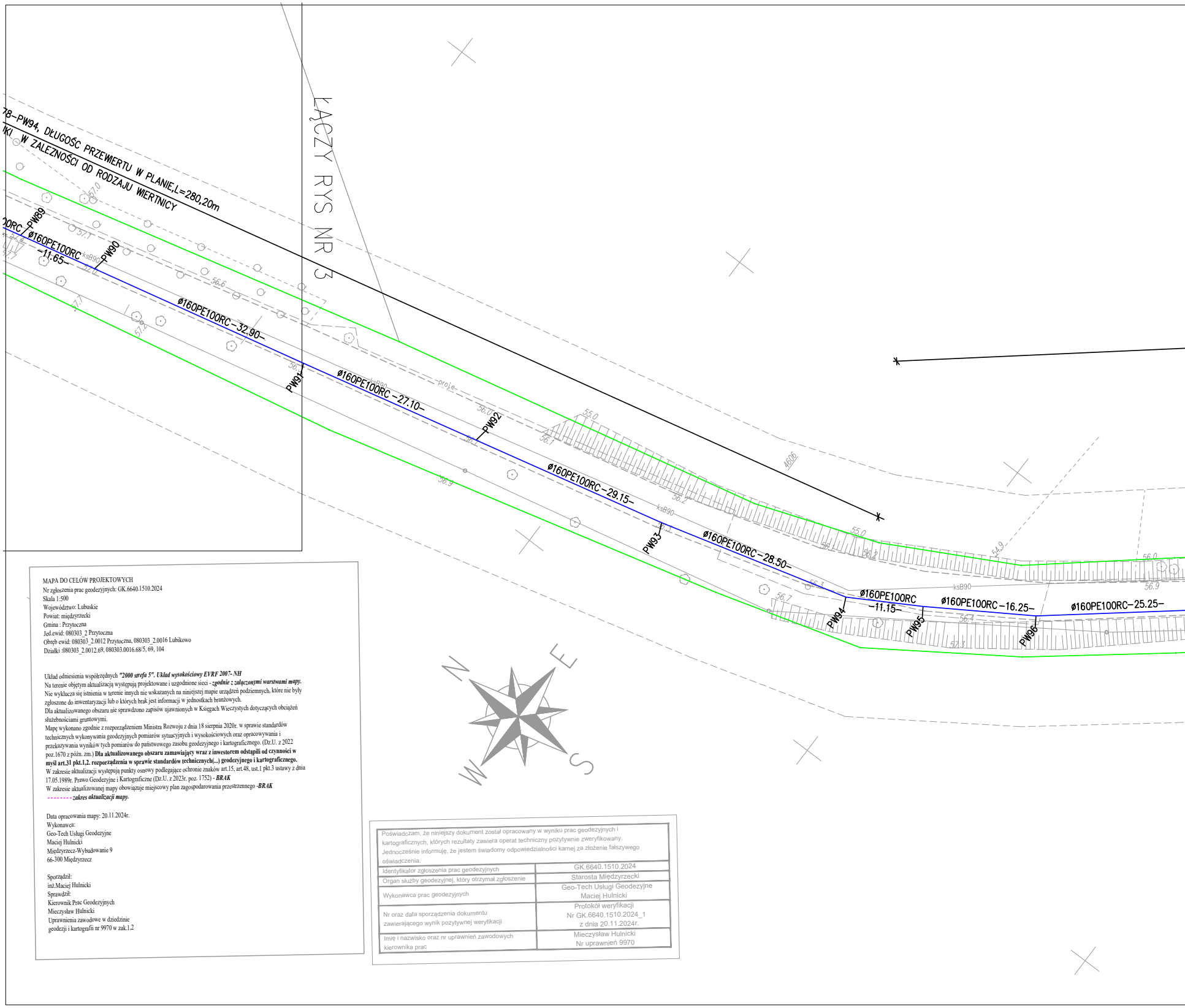
78-PW94, DŁUGOŚĆ PRZEWIERTU W PLANIE,L=280,20m
KI W ZALEŻNOŚCI OD RODZAJU WIERTNICY
ŁĄCZY RYS NR 3
PW89
PW90
ø160PE100RC
-11.65-
ø160PE100RC-32.90-
PW91
ø160PE100RC -27.10-
PW92
ø160PE100RC-29.15-
PW93
ø160PE100RC-28.50-
PW94
ø160PE100RC
-11.15-
PW95
ø160PE100RC-16.25-
PW96
ø160PE100RC-25.25-
ksB90
4606
N
E
S
W

MAPA DO CELÓW PROJEKTOWYCH
Nr zgłoszenia prac geodezyjnych: GK.6640.1510.2024
Skala 1:500
Województwo: Lubuskie
Powiat: międzyrzecki
Gmina : Przytoczna
Jed.ewid: 080303_2 Przytoczna
Obręb ewid: 080303_2.0012 Przytoczna, 080303_2.0016 Lubikowo
Działki :080303_2.0012.69, 080303.0016.68/5, 69, 104

Układ odniesienia współrzędnych ***"2000 strefa 5". Układ wysokościowy EVRF 2007- NH***
Na terenie objętym aktualizacją występują projektowane i uzgodnione sieci - ***zgodnie z załączonymi warstwami mapy.***
Nie wyklucza się istnienia w terenie innych nie wskazanych na niniejszej mapie urządzeń podziemnych, które nie były zgłoszone do inwentaryzacji lub o których brak jest informacji w jednostkach branżowych.
Dla aktualizowanego obszaru nie sprawdzono zapisów ujawnionych w Księgach Wieczystych dotyczących obciążeń służebnościami gruntowymi.
Mapę wykonano zgodnie z rozporządzeniem Ministra Rozwoju z dnia 18 sierpnia 2020r. w sprawie standardów technicznych wykonywania geodezyjnych pomiarów sytuacyjnych i wysokościowych oraz opracowywania i przekazywania wyników tych pomiarów do państwowego zasobu geodezyjnego i kartograficznego. (Dz.U. z 2022 poz.1670 z późn. zm.) **Dla aktualizowanego obszaru zamawiający wraz z inwestorem odstąpili od czynności w myśl art.31 pkt.1,2. rozporządzenia w sprawie standardów technicznych(...) geodezyjnego i kartograficznego.**
W zakresie aktualizacji występują punkty osnowy podlegające ochronie znaków art.15, art.48, ust.1 pkt.3 ustawy z dnia 17.05.1989r. Prawo Geodezyjne i Kartograficzne (Dz.U. z 2023r. poz. 1752) - ***BRAK***
W zakresie aktualizowanej mapy obowiązuje miejscowy plan zagospodarowania przestrzennego -***BRAK***
-------- ***zakres aktualizacji mapy.***

Data opracowania mapy: 20.11.2024r.
Wykonawca:
Geo-Tech Usługi Geodezyjne
Maciej Hulnicki
Międzyrzecz-Wybudowanie 9
66-300 Międzyrzecz

Sporządził:
inż.Maciej Hulnicki
Sprawdził:
Kierownik Prac Geodezyjnych
Mieczysław Hulnicki
Uprawnienia zawodowe w dziedzinie
geodezji i kartografii nr 9970 w zak.1,2

Poświadczam, że niniejszy dokument został opracowany w wyniku prac geodezyjnych i kartograficznych, których rezultaty zawiera operat techniczny pozytywnie zweryfikowany. Jednocześnie informuję, że jestem świadomy odpowiedzialności karnej za złożenie fałszywego oświadczenia.

Identyfikator zgłoszenia prac geodezyjnych	GK.6640.1510.2024
Organ służby geodezyjnej, który otrzymał zgłoszenie	Starosta Międzyrzecki
Wykonawca prac geodezyjnych	Geo-Tech Usługi Geodezyjne Maciej Hulnicki
Nr oraz data sporządzenia dokumentu zawierającego wynik pozytywnej weryfikacji	Protokół weryfikacji Nr GK.6640.1510.2024_1 z dnia 20.11.2024r.
Imię i nazwisko oraz nr uprawnień zawodowych kierownika prac	Mieczysław Hulnicki Nr uprawnień 9970



PRZEWIERT STEROWANY. WODOCIĄG NA ODCINKU PW94–PW110, DŁUGOŚC PRZEWIERTU W PLANIE,L=352,95m
DOPUSZCZA SIĘ PODZIELENIE PRZEWIERTU NA ODCINKI W ZALEŻNOŚCI OD RODZAJU WIERTNICY

5824550
5547400
PW97
PW98
PW99
PW100
PW101
PW102
PW103
PW104
PW105
ø160PE100RC –20.00–
ø160PE100RC –17.10–
ø160PE100RC
–8.40–
ø160PE100RC–19.00–
ø160PE100RC –36.05–
ø160PE100RC
–6.70–
ø160PE100RC –28.90–
ø160PE100RC –36.00–
56.7
57.0
57.5
dr.j.t.t.
57.6
57.9
58.6
58.2
ksB90
58.0
59.1
59.4
59.6
60.0
60.3
58.90
60.2
59.4
59.2
60.6
59.6
59.3
79/33


PRZEWIERT STEROWANY. WODOCIĄG NA ODCINKU PW
DOPUSZCZA SIĘ PODZIELENIE PRZEWIERTU
ø160PE100RC –28.05–
PW106
OTWÓR NR 3
ø160PE100RC –32.85–
PW107
ø160PE100RC –23.85–
PW108
ø160PE100RC
–12.95–
PW109
ø160PE100RC –30.45–
PW110
ø160PE100RC –27.25–
PW111
ø160PE100RC –28.00–
PW112
ø160PE100RC
–12.45–
PW113
ksB90
ksB90
ksB90
ksB90
59.0
58.6
58.5
58.7
59.1
59.6
59.2
59.5
59.7
59.6
59.9
59.5
59.2
59.2
58.6
58.3
58.1
58.1
58.0
58.2
57.7
57.9
57.8
57.8
57.7
57.6
57.1
58.1
58.1
58.0

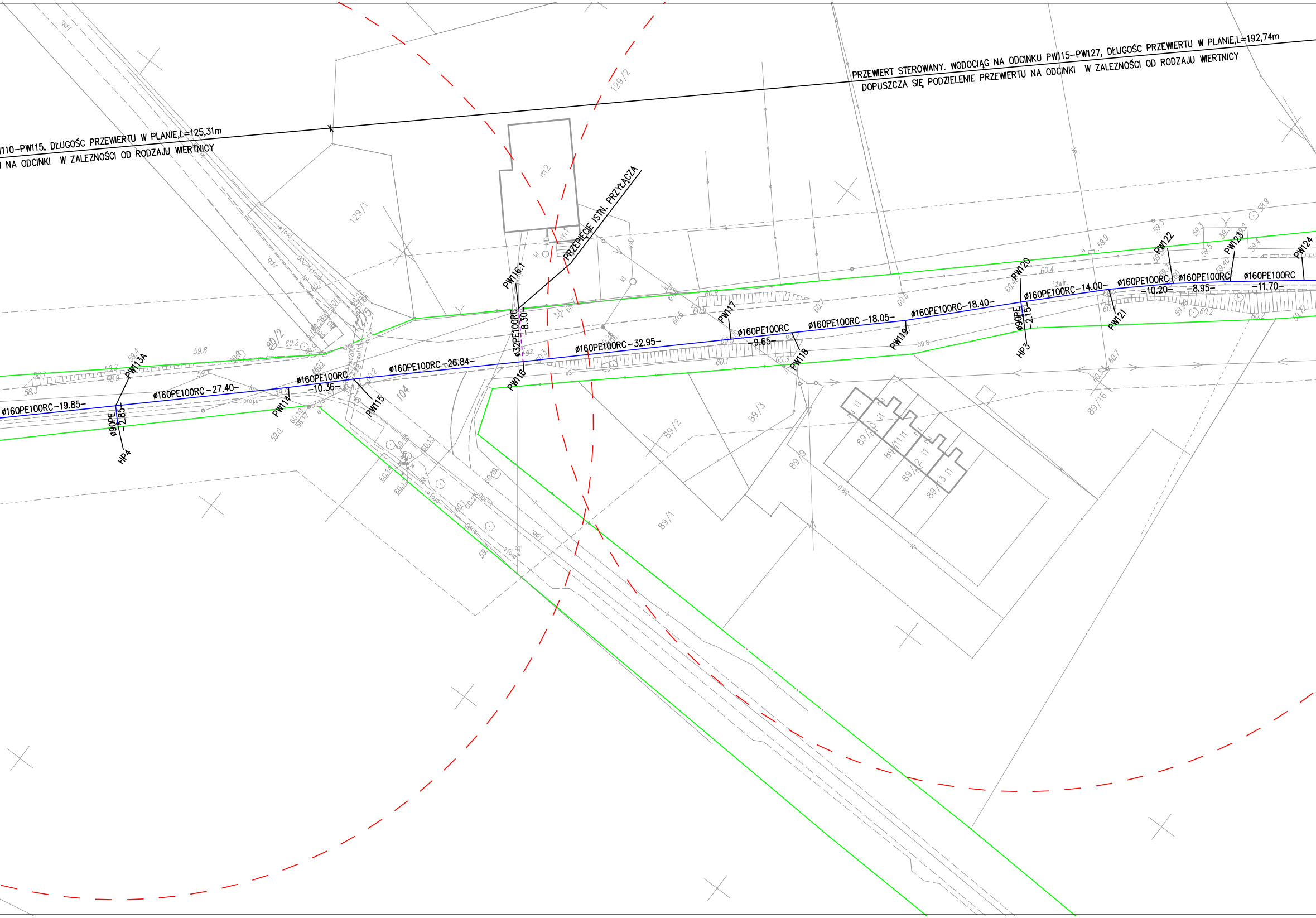
PRZEWIERT STEROWANY. WODOCIĄG NA ODCINKU PW115–PW127, DŁUGOŚC PRZEWIERTU W PLANIE,L=192,74m
DOPUSZCZA SIĘ PODZIELENIE PRZEWIERTU NA ODCINKI W ZALEZNOŚCI OD RODZAJU WIERTNICY
/110–PW115, DŁUGOŚC PRZEWIERTU W PLANIE,L=125,31m
NA ODCINKI W ZALEZNOŚCI OD RODZAJU WIERTNICY
PRZEPIĘCIE ISTN. PRZYŁĄCZA
ø160PE100RC–19.85–
ø160PE100RC–27.40–
ø160PE100RC
–10.36–
ø160PE100RC–26.84–
ø32PE100RC
–8.30–
ø160PE100RC–32.95–
ø160PE100RC
–9.65–
ø160PE100RC–18.05–
ø160PE100RC–18.40–
ø90PE
–2.15–
ø160PE100RC–14.00–
ø160PE100RC
–10.20–
ø160PE100RC
–8.95–
ø160PE100RC
–11.70–
ø90PE
–2.85–
HP4
HP3
PW113A
PW114
PW115
PW116
PW116.1
PW117
PW118
PW119
PW120
PW121
PW122
PW123
PW124
129/1
129/2
89/2
89/1
89/3
89/9
89/10
89/11
89/12
89/13
89/16
104
m1
m2

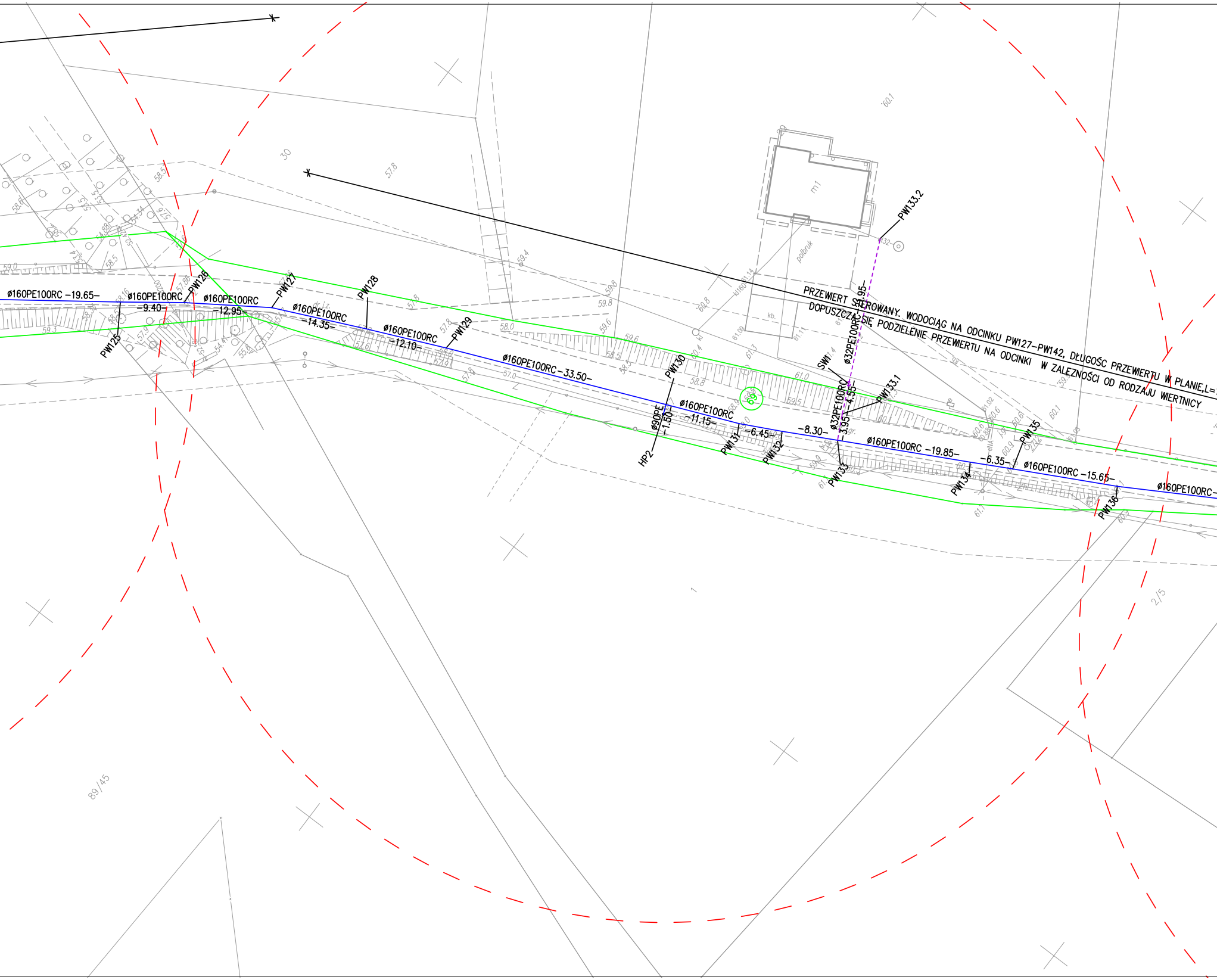
PRZEWIERT STEROWANY. WODOCIĄG NA ODCINKU PW127–PW142, DŁUGOŚC PRZEWIERTU W PLANIE,L=
DOPUSZCZA SIĘ PODZIELENIE PRZEWIERTU NA ODCINKI W ZALEŻNOŚCI OD RODZAJU WIERTNICY
ø160PE100RC –19.65–
ø160PE100RC –9.40–
ø160PE100RC –12.95–
ø160PE100RC –14.35–
ø160PE100RC –12.10–
ø160PE100RC –33.50–
ø160PE100RC –11.15–
–6.45–
–8.30–
ø160PE100RC –19.85–
–6.35–
ø160PE100RC –15.65–
ø160PE100RC
ø90PE –1.50–
ø32PE100RC –3.95–
ø32PE100RC –4.55–
–3.95–
PW125
PW126
PW127
PW128
PW129
PW130
PW131
PW132
PW133
PW133.1
PW133.2
PW134
PW135
PW136
HP2
SW1
m1
polbruk
kb.
30
57.8
58.0
59.6
60.1
61.0
89/45
2/5

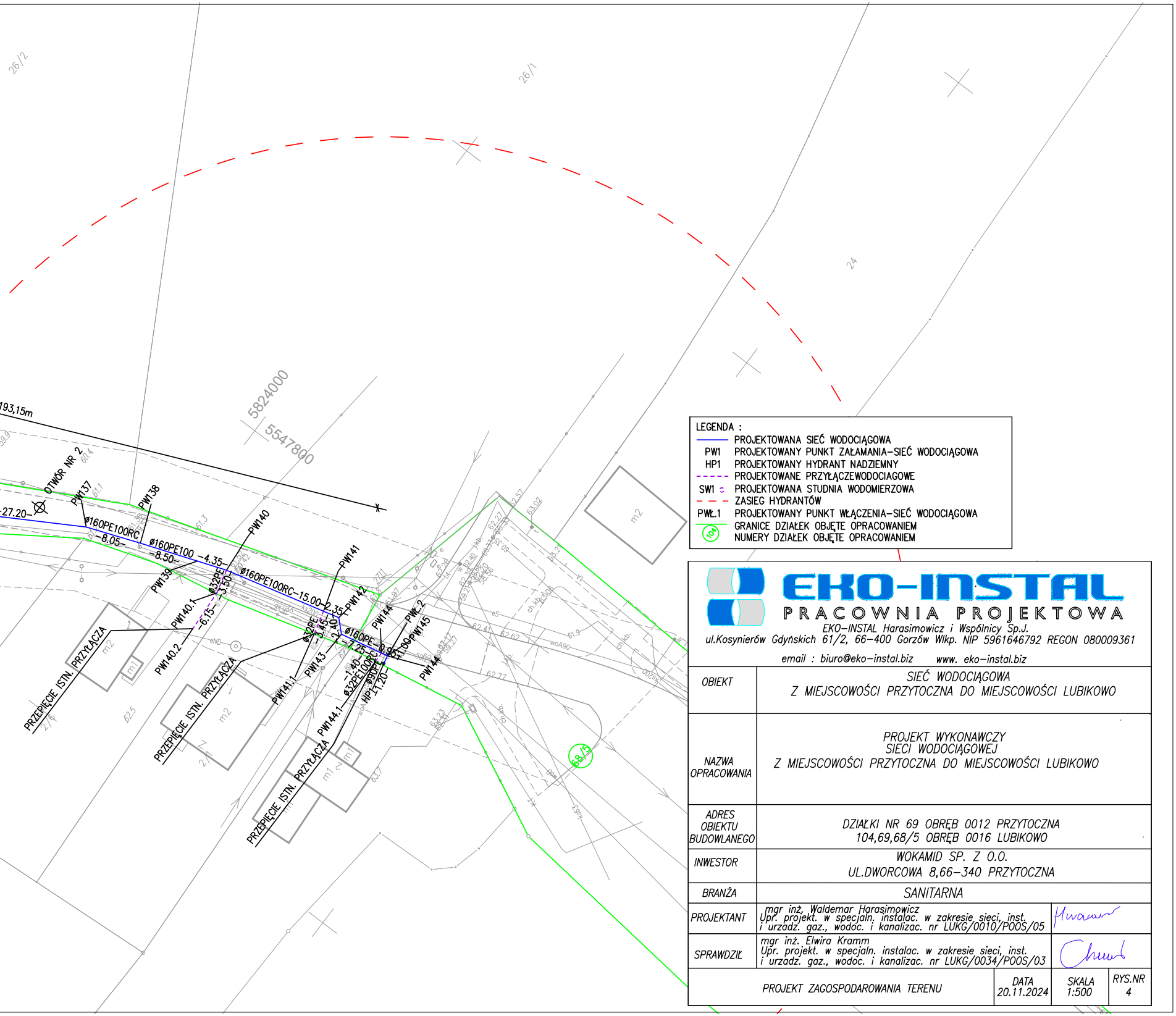
26/2
26/1
24
5824000
5547800
193,15m
OTWÓR NR 2
-27.20-
PW137
PW138
PW139
PW140
PW140.1
PW140.2
PW141
PW141.1
PW142
PW143
PW144
PW144.1
PW145
PWŁ.2
HP11
ø160PE100RC
-8.05-
ø160PE100 -4.35-
-8.50-
ø32PE
-3.50-
-6.15-
ø160PE100RC-15.00-
2.35
-3.45-
2.40
ø160PE
1.25
-1.40-
ø32PE100RC
-11.20-
PRZEPIĘCIE ISTN. PRZYŁĄCZA
PRZEPIĘCIE ISTN. PRZYŁĄCZA
PRZEPIĘCIE ISTN. PRZYŁĄCZA
m2
m1
m2
m1
m2
68/5
62.5
63.7
63.02
62.57
61.9
62.77
62.62
62.41
woA90
eND
eS

LEGENDA :

━	PROJEKTOWANA SIEĆ WODOCIĄGOWA
PW1	PROJEKTOWANY PUNKT ZAŁAMANIA–SIEĆ WODOCIĄGOWA
HP1	PROJEKTOWANY HYDRANT NADZIEMNY
- - - - -	PROJEKTOWANE PRZYŁĄCZEWODOCIAGOWE
SW1 ○	PROJEKTOWANA STUDNIA WODOMIERZOWA
— — —	ZASIEG HYDRANTÓW
PWŁ.1	PROJEKTOWANY PUNKT WŁĄCZENIA–SIEĆ WODOCIĄGOWA
━	GRANICE DZIAŁEK OBJĘTE OPRACOWANIEM
104	NUMERY DZIAŁEK OBJĘTE OPRACOWANIEM

EKO–INSTAL

PRACOWNIA PROJEKTOWA

EKO–INSTAL Harasimowicz i Wspólnicy Sp.J.
ul.Kosynierów Gdyńskich 61/2, 66–400 Gorzów Wlkp. NIP 5961646792 REGON 080009361
email : biuro@eko–instal.biz www. eko–instal.biz

OBIEKT	SIEĆ WODOCIĄGOWA Z MIEJSCOWOŚCI PRZYTOCZNA DO MIEJSCOWOŚCI LUBIKOWO	
NAZWA OPRACOWANIA	PROJEKT WYKONAWCZY SIECI WODOCIĄGOWEJ Z MIEJSCOWOŚCI PRZYTOCZNA DO MIEJSCOWOŚCI LUBIKOWO	
ADRES OBIEKTU BUDOWLANEGO	DZIAŁKI NR 69 OBRĘB 0012 PRZYTOCZNA 104,69,68/5 OBRĘB 0016 LUBIKOWO	
INWESTOR	WOKAMID SP. Z O.O. UL.DWORCOWA 8,66–340 PRZYTOCZNA	
BRANŻA	SANITARNA	
PROJEKTANT	mgr inż. Waldemar Harasimowicz Upr. projekt. w specjaln. instalac. w zakresie sieci, inst. i urzadz. gaz., wodoc. i kanalizac. nr LUKG/0010/POOS/05	Harasimowicz
SPRAWDZIŁ	mgr inż. Elwira Kramm Upr. projekt. w specjaln. instalac. w zakresie sieci, inst. i urzadz. gaz., wodoc. i kanalizac. nr LUKG/0034/POOS/03	Chmet

PROJEKT ZAGOSPODAROWANIA TERENU	DATA 20.11.2024	SKALA 1:500	RYS.NR 4